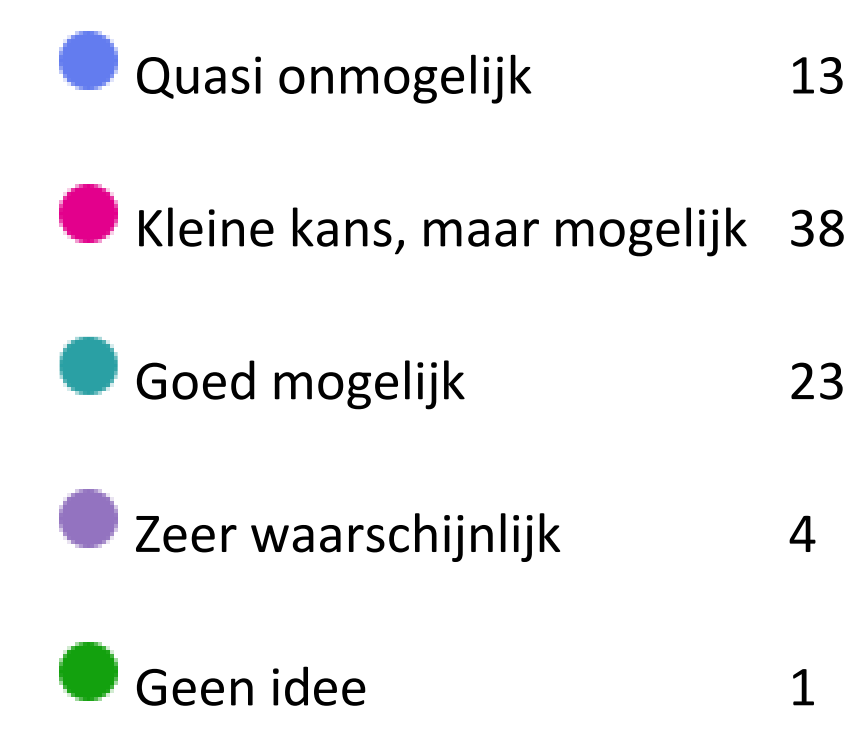
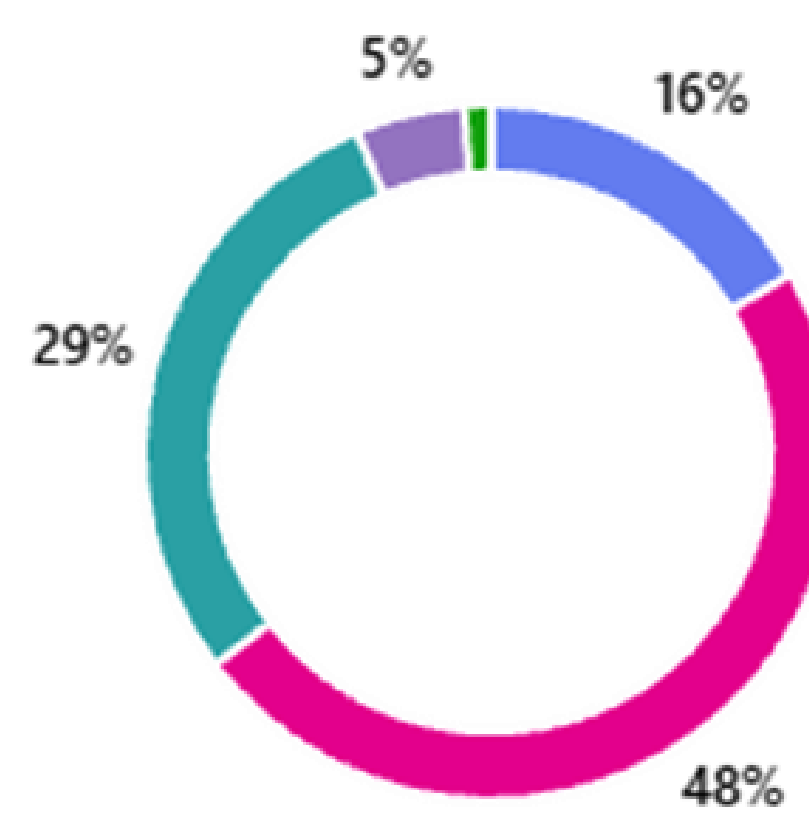


Vraag 2: in welke mate acht u het waarschijnlijk dat een (oncontroleerbare) natuurbrand binnen uw sector van de brandweerzone Rivierenland een reëel risico kan vormen voor een kwetsbaar object zoals een zorginstelling, een school, een woonwijk, een camping of een cruciale nutsvoorziening...

Reëel risico in de vorm van ernstige rookhinder of vlamoverslag, met potentiële evacuatie of afscherming van het object tot gevolg

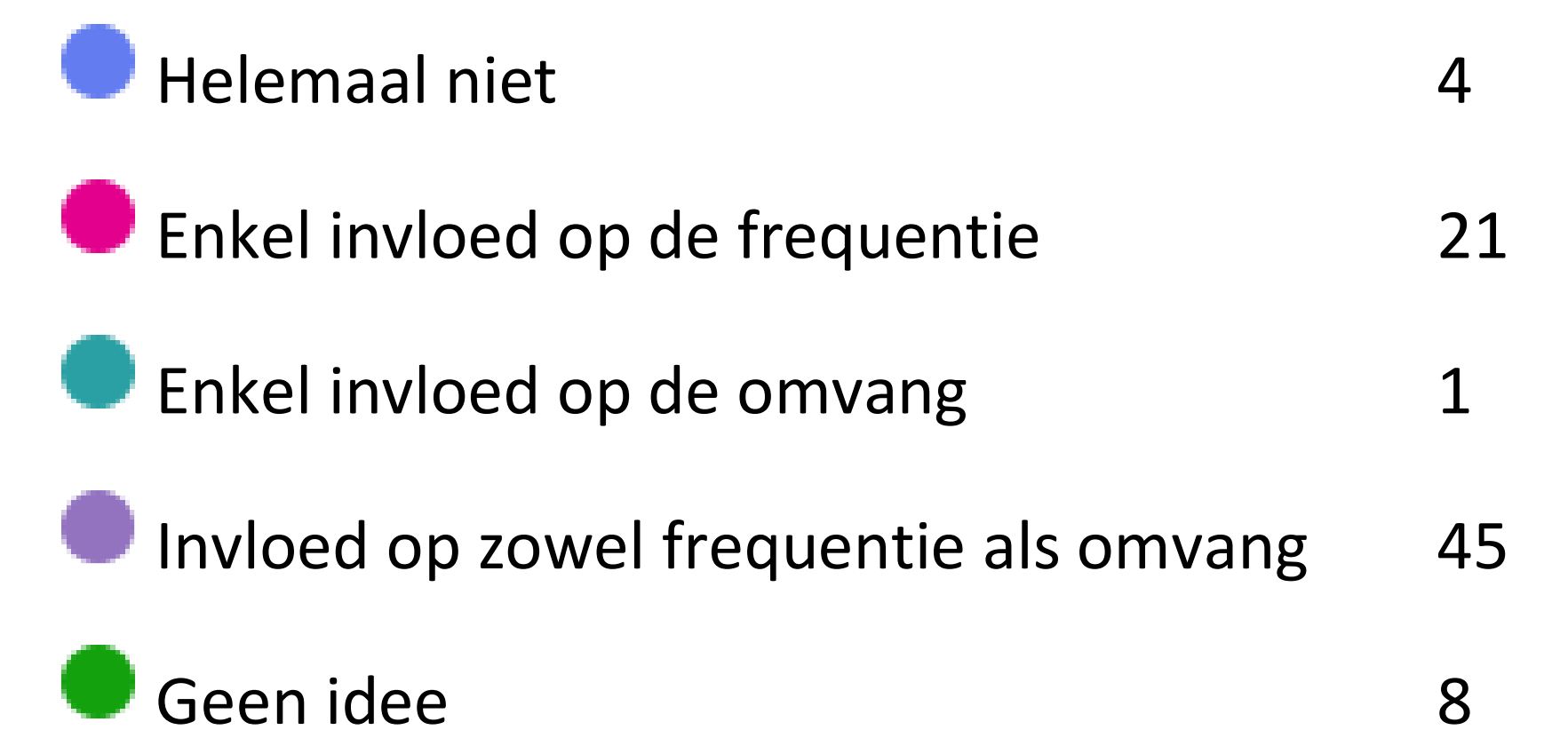
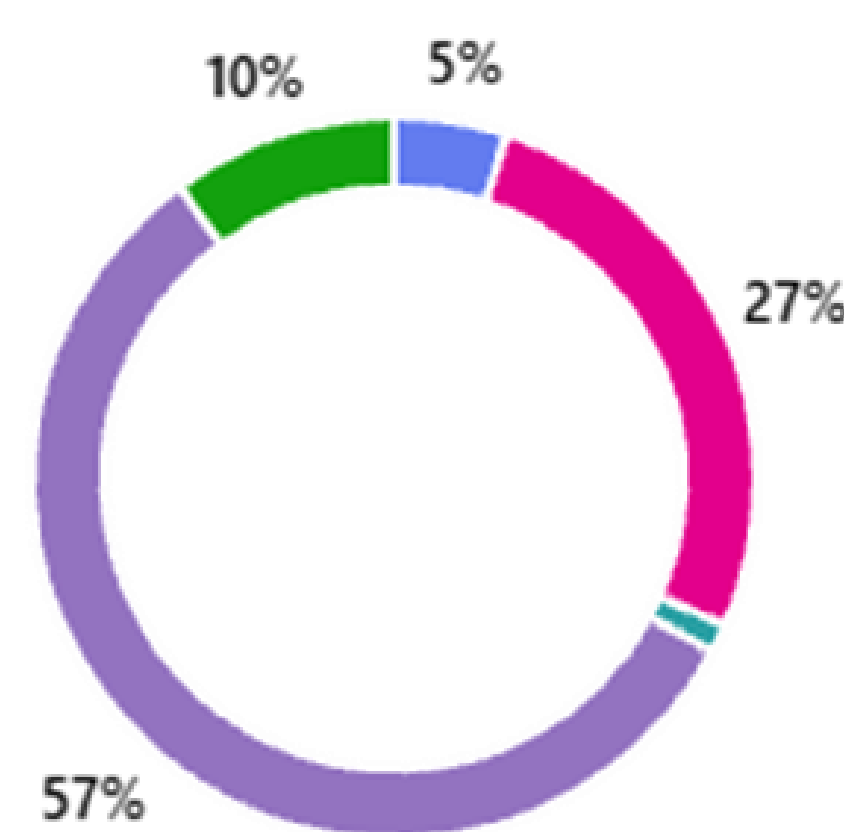


RIVIERENLAND
BRANDWEERZONE



POSTEN RIVIERENLAND		
CLUSTER OOST	Berlaar	BE
	Duffel	DF
	Heist-op-den-Berg	HB
	Lier	LR
	Nijlen	NI
	Putte	PT
	Totaal interventies	148

Vraag 4: Denkt u dat op middellange termijn (tussen 3 en 10 jaar) de wereldwijde klimaatverandering een invloed zal hebben op de frequentie en de omvang van natuurbranden binnen de zone Rivierenland?



CLUSTER WEST	Bornem	BM
	Boom	BO
	Hemiksem	HM
	Niel	NL
	Puurs	PR
	Rumst	RU
	Sint-Amands	SA
	Totaal interventies	134

CLUSTER CENTRUM	Mechelen	ME
	Willebroek	WI
	Totaal interventies	134

P 1		Ondersteunende zone				
		BZA	RIV	RAND	KEMP	TAX
O n t v a n g e n d e z o n e	BZA			1 GMT		
	RIV			1 GMT		
	RAND	1 MAP naar Rand	1 MAP naar Rand			1 GMT
	KEMP			1 GMT		
	TAX			1 GMT		

PREVENTIEMAATREGELEN SAMENGEVAT VOOR DE KESSELSHEIDE:

- AANPAK VEGETATIE: GROVE DEN
- BUURTCOMMUNICATIE I.F.V. WUI
- MANAGEMENT VAN AANWEZIG SNOEIHOUD
- BEREIKBAARHEID EN BERIJDBAARHEID DOOR BOSBRANDWEERWAGENS
- SIGNALISATIE EVALUEREN
- KAARTMATERIAAL UNIFORMISEREN EN DIGITAAL TER BESCHIKING STELLEN
- OEFENINGEN BRANDWEER: TERREINVERKENNING (met Rand / Kempen) – GWT - LUCHTSTEUN



Lt. Roel Geens – brandweerzone Rivierenland – post Heist o/d Berg

AANBEVELINGEN VOOR RIVIERENLAND

INVESTEER IN MAKKELIJK RAADPLEEGBARE DATA: KAARTMATERIAAL VAN ANB EN NGI MOET OP EENVOUDIGE WIJZE TOEGANKELIJK WORDEN VOOR DISPATCHING EN MENSEN IN HET TERREIN. ZET BEHEERDERS VAN OPENBARE GROENDOMEINEN AAN OM INTERVENTIEPLANNEN OP TE STELLEN AAN DE HAND VAN DE UNIFORME SYMBOLEN DIE VOOR NATUURBRANDEN ONTWIKKELD WERDEN, EN ONDERSTEUN ZE HIERIN. DIT IN DE GEEST VAN DE DIGITALE INTERVENTIEPLANNEN DIE NU REEDS IN GEBRUIK ZIJN.

STIMULEER CORRECTE EN VOLLEDIGE VERSLAGGEVING IN ABIFIRE: NET ZOALS VOOR EEN GEBOUWBRAND IS HET INTERVENTIEVERSLAG VAN EEN NATUURBRAND EEN BELANGRIJK LEEERDOCUMENT. AANDACHT VOOR DE JUISTE CODERING VAN HET VERSLAG.

ZET VERDER IN OP **RISICOANALYSES** EN WERK SAMEN MET TERREINBEHEERDERS EN -EIGENAARS. DUID IN ELKE (SUB)CLUSTER 1 OF TWEE MENSEN AAN DIE ALS **AANSPREEKPUNT** KUNNEN DIENEN TJIDENS HET NATUURBRANDSEIZOEN, IN HET BIJZONDER IN PERIODES VAN VERHOOGD RISICO. MAAK EEN BRUG TUSSEN BRANDWEER EN TERREINBEHEERDERS EN WERK SAMEN.

VOLG GROOTSCHALIGE **LANDSCHAPSPROJECTEN** ZOALS HET SIGMAPLAN MEE OP.

ONDERSTEUN **SENSIBILISERINGSACTIES**, VOORAL DAN IN UITGESPROKEN “WUI” GEBIEDEN.

OEFENING BAART KUNST: VERZORG EN VOORZIE OPLEIDING MET BASISTECHNIKEN VOOR HET VOLLEDIGE PERSONEELSBESTAND, AAN DE HAND VAN ONS EIGEN NIET-GESPECIALISEERD MATERIAAL. LEER BEVELVOERDERS FEELING KRIJGEN VOOR NATUURBRAND EN DE DAARBIJHORENDE ESCALATIE- EN OPSCHALINGSSCENARIO'S. OEFEN SAMEN MET DE COLLEGA'S VAN ANDERE ZONES MET GESPECIALISEERD MATERIAAL, MET BIJZONDERE AANDACHT VOOR EEN WERKBARE COMMANDOSTRUCTUUR.

PROTOCOL **BRAND > GRAS/BOS/HEIDE**
1.6.x

Sleutelwoorden

Gras (herbe), bos (forêt), heide (bruyère), struik (buisson), boom (arbre), haag (haie), berm (talus), vegetatie (végétation), turt (tourbes)...

BEHEER VAN DE OPROEP

Basisbevraging: Waar? Wat? Slachtoffers? **DGH** Telefoonnummer?

- Wat brandt er concreet? Brandt er vegetatie?
- Wat is de omvang van de brand?
- Bevindt er zich iets in de nabijheid van de brand (gebouwen, gevaarlijke producten...)?
- Verspreidt de brand zich snel?
- Wat is de hellingsgraad van de plaats van het incident?
- Op welke manier is de plaats van het incident toegankelijk? Wat is de afstand tot de openbare weg?

GEBEURTENISTYPE/PROTOCOL

- Indien de brand zich beperkt tot de grond met een oppervlakte van maximum 100m² of tot een alleenstaande boom:
 - BR brand gras/bos/heide beperkt (1.6.1)
- Indien de brand uitgestrekt is of het meerdere bomen betreft:
 - BR brand gras/bos/heide uitgestrekt (1.6.2)
- Indien er geen vegetatie brandt:
 - Brand > Buiten (1.2.x)